



VELTRUBY

ÚZEMNÍ STUDIE

PÍŠÁKY




OBJEDNATEL : **OBECNÍ ÚŘAD VELTRUBY**
SPORTOVNÍ 239, 280 02, VELTRUBY

ZHOTOVITEL : **ING. MICHAL ŠATAVA**
WINKLEROVA 1667, PRAHA 10, 107 00





STUPEŇ : NÁVRH	
VÝKRES : ŘEZY A ÚPRAVY TERÉNU	ČÍSLO VÝK.: 4
AUTOŘI : ING. MICHAL ŠATAVA, ING. ARCH. PAVEL KROLÁK	SEVER : 
MĚŘÍTKO : 1 : 5 000	DATUM : 03/ 2020
	
PARÉ :	

DOKUMENTACE JE CHRÁNĚNA DLE AUTORSKÉHO ZÁKONA

ÚPRAVY ZPŮSOBU VYUŽITÍ

STAV	NÁVRH
	ZAHRADY S RODINNÝMI DOMY
	TĚLOVÝCHOVNÁ A SPORTOVNÍ ZAŘÍZENÍ
	ZAHRADY S REKREAČNÍMI OBJEKTY
	POBYTOVÁ LOUKA
	ZAHRADY BEZ POVOLOVANÝCH STAVEB
	VEŘEJNÁ ZELEŇ
	KOMUNIKACE MÍSTNÍ VEŘEJNÁ
	KOMUNIKACE ÚČELOVÁ VEŘEJNÁ
	VEŘEJNÉ PARKOVIŠTĚ
	LOUKY A PASTVINY
	VZROSTLÁ ZELEŇ
	VODNÍ PLOCHY A TOKY

ÚPRAVA TERÉNU

STAV	NÁVRH
	NAVÁŽKA
	ODEBRÁNÍ BŘEHU (MATERIÁL PRO NAVÁŽKU)
	KAMENNÝ VAL
	KAMENNÝ PŘELIV

OSTATNÍ INFORMATIVNÍ JEVY

 VYMEZENÍ ZÓNY S POPISEM




ÚPRAVA BŘEHU - PLOŠNÉ VYMEZENÍ ŘEZU

NÁVRH	
	BŘEH SE SKLONEM 1: 10 (cca 5 °)
	BŘEH SE SKLONEM 1: 3 (cca 18 °)
	BŘEH SE SKLONEM 1: 5 (cca 12 °)
	PLÁŽ SE SKLONEM 1 : 3 - 1 : 3,5 (cca 18°)
	PLÁŽ POD VODOU V ROVINĚ
	BŘEH SE SKLONEM 1: 1 (cca 45 °)








ÚKOL DLE STANOVISKA MINISTERSTVA ŽIVOTNÍHO PROSTŘEDÍ

 ZREALIZOVAT PÁS VZROSTLÉ ZELENĚ
(SOUHLASNÉ STANOVISKO MŽP ZE DNE 16. 2. 2001)

STÁVAJÍCÍ VZROSTLÁ ZELEŇ

-  STROM - ZAMĚŘENÁ POZICE A POŘADOVÉ ČÍSLO Z PRŮZKUMU ÚZEMÍ
-  STROM - OBVOD KORUNY
-  STROM - OBVOD KOŘENOVÉHO SYSTÉMU

OSTATNÍ INFORMATIVNÍ JEVY

-  ŘEŠENÉ ÚZEMÍ
-  HRANICE PARCELY KN ČR
-  HRANICE PARCELY KN ČR Z MAP POZEMKOVÉ EVIDENCE
-  VNITŘNÍ KRESBA
-  BUDOVA DLE KN
-  ČÍSLO POZEMKOVÉ PARCELY
-  ČÍSLO STAVEBNÍ PARCELY

