




ÚKOL DLE STANOVISKA MINISTERSTVA ŽIVOTNÍHO PROSTŘEDÍ

 NEREALIZOVANÝ PÁS ZELENĚ
(SOUHLASNÉ STANOVISKO MŽP ZE DNE 16. 2. 2001)

DENDROLOGICKÝ PRŮZKUM





















-  STROM - ZAMĚŘENÁ POZICE A POŘADOVÉ ČÍSLO Z PRŮZKUMU ÚZEMÍ
-  STROM - OBVOD KORUNY
-  STROM - OBVOD KOŘENOVÉHO SYSTÉMU

ÚPRAVA TERÉNU








STAV NÁVRH
 NAVÁŽKA
 BEZPEČNOSTNÍ KAMENNÝ PŘELIV

LIMITY ÚZEMÍ

 HRANICE VYMEZENÍ TĚŽBY

-  OCHRANNÉ PÁSMO SILNICE
-  ELEKTRICKÁ TRAFOSTANICE
-  VRCHNÍ VEDENÍ ELEKTRICKÉ ENERGIE 22 kV
-  OCHRANNÉ PÁSMO ELEKTRICKÉHO VEDENÍ
-  VEDENÍ KATODOVÉ OCHRANY PLYNOVODU
-  OCHRANNÉ PÁSMO ANOD. OCHR. PLYNOVODU
-  VEDENÍ STŘEDOTLAKÉHO PLYNOVODU
-  OCHRANNÉ PÁSMO STL PLYNOVODU
-  BEZPEČNOSTNÍ PÁSMO VYSOKOTLAKÉHO PLYNOVODU
-  VEDENÍ ROPOVODU (NEPROVOZOVANÝ, MOŽNOST ODSTRANĚNÍ)
-  OCHRANNÉ PÁSMO ROPOVODU (RUŠÍ SE ODSTRANĚNÍM VEDENÍ)
-  HRANICE VYMEZENÍ TĚŽBY
-  OCHRANNÉ PÁSMO 50 m OD OKRAJE LESA
-  VEDENÍ DÁLKOVÉHO KOMUNIKAČNÍHO KABELU
-  TRASA RADIORELÉOVÉHO SPOJE
-  OCHRANNÉ PÁSMO RADIORELÉOVÉHO SPOJE
-  ZÁPLAVOVÉ ÚZEMÍ S PERIODOU 100 LET (Q100)
-  KORIDOR REGIONÁLNÍHO BOKORIDORU
-  KORIDOR LOKÁLNÍHO BOKORIDORU
-  VÝZNAMNÝ KRAJINNÝ PRVEK
- VODNÍ PLOCHA VČETNĚ 6 m PÁSU PŘILEHLÉHO BŘEHU
OD PATY POZEMKU VODNÍ PLOCHY NEBO TOKU

OSTATNÍ INFORMATIVNÍ JEVY

-  ŘEŠENÉ ÚZEMÍ
-  HRANICE PARCELY KN ČR
-  HRANICE PARCELY KN ČR
Z MAP POZEMKOVÉ EVIDENCE
-  VNITŘNÍ KRESBA
-  BUDOVA DLE KN
-  ČÍSLO POZEMKOVÉ PARCELY
-  ČÍSLO STAVEBNÍ PARCELY

VELTRUBY

ÚZEMNÍ STUDIE

PÍŠÁKY

OBJEDNATEL : **OBECNÍ ÚŘAD VELTRUBY**
SPORTOVNÍ 239, 280 02, VELTRUBY

ZHOTOVITEL : **ING. MICHAL ŠATAVA**
WINKLEROVA 1667, PRAHA 10, 107 00

STUPEŇ : NÁVRH	
VÝKRES : LIMITY VYUŽITÍ ÚZEMÍ	ČÍSLO VÝK.: 5
AUTOŘI : ING. MICHAL ŠATAVA, ING. ARCH. PAVEL KROLÁK	SEVER : 
MĚŘÍTKO : 1 : 5 000	DATUM : 03/ 2020
	
PARÉ :	

DOKUMENTACE JE CHRÁNĚNA DLE AUTORSKÉHO ZÁKONA

