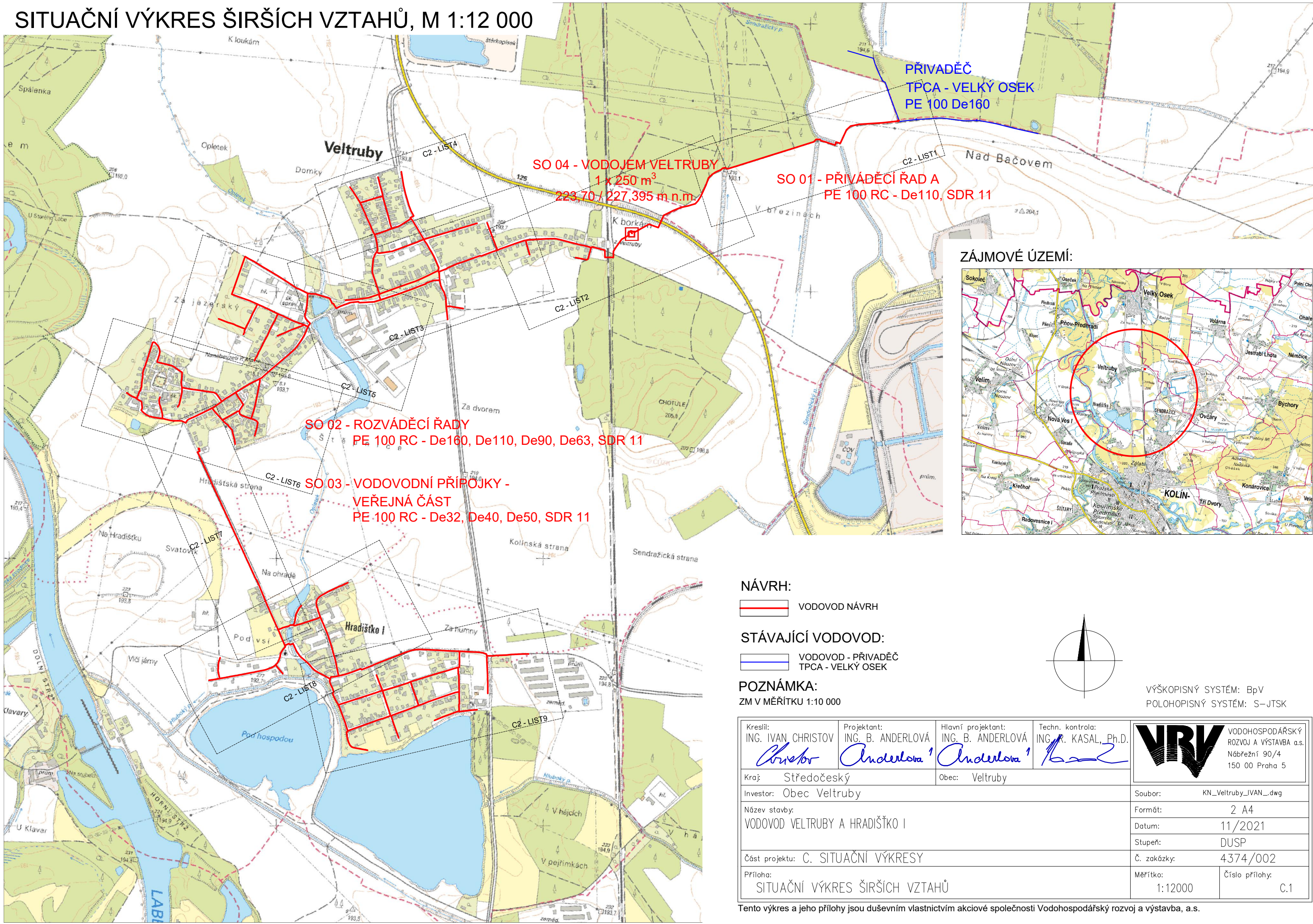
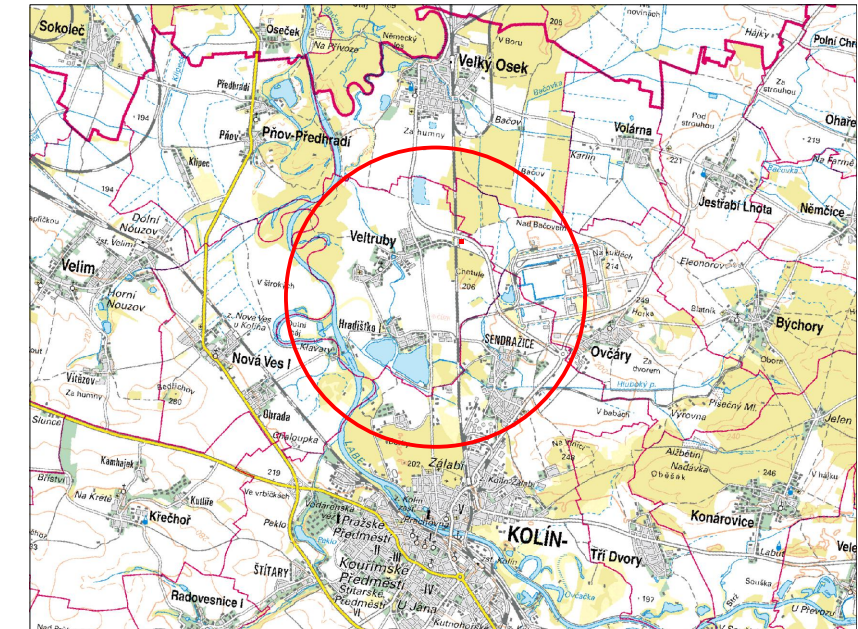


# SITUAČNÍ VÝKRES ŠIRŠÍCH VZTAHŮ, M 1:12 000



## ZÁJMOVÉ ÚZEMÍ:



### NÁVRH:

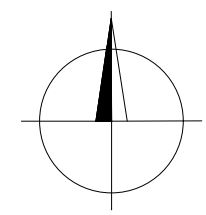
VODOVOD NÁVRH

### STÁVAJÍCÍ VODOVOD:

VODOVOD - PŘIVÁDĚČ  
TPCA - VELKÝ OSEK

### POZNÁMKA:

ZM V MĚŘÍTKU 1:10 000



VÝŠKOPISNÝ SYSTÉM: BpV  
POLOHOPISNÝ SYSTÉM: S-JTSK

Kreslil: ING. IVAN CHRISTOV <i>Christov</i>	Projektant: ING. B. ANDERLOVÁ <i>Anderslova</i>	Hlavní projektant: ING. B. ANDERLOVÁ <i>Anderslova</i>	Techn. kontrola: ING. R. KASAL, Ph.D. <i>Kasal</i>	<b>VODOHOSPODÁŘSKÝ ROZVOJ A VÝSTAVBA a.s.</b> Nábřeží 90/4 150 00 Praha 5
Kraj: Středočeský	Investor: Obec Veltruby	Obec: Veltruby	Soubor: KN_Veltruby_IVAN_dwg	
Název stavby: VODOVOD VELTRUBY A HRADIŠTKO I				Formát: 2 A4
Část projektu: C. SITUAČNÍ VÝKRESY				Datum: 11/2021
Příloha: SITUAČNÍ VÝKRES ŠIRŠÍCH VZTAHŮ				Stupeň: DUSP
Tento výkres a jeho přílohy jsou duševním vlastnictvím akciové společnosti Vodohospodářský rozvoj a výstavba, a.s.				Č. zakázky: 4374/002
				Měřítko: 1:12000
				Číslo přílohy: C.1