




VELTRUBY


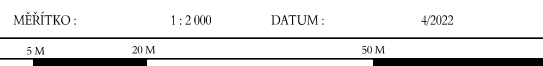
LEGENDA

-  HRANICE ÚZEMÍ ŘEŠENÉHO ÚZEMNÍ STUDIÍ
-  HRANICE KATASTRU NEMOVITOSTÍ
-  HRANICE PARCEL KN ČR Z MAP POZEMKOVÉ EVIDENCE

VELTRUBY

ÚZEMNÍ STUDIE

OBJEDNATEL: MĚSTO KOLÍN, ODBOR REGIOJONÁLNÍHO ROZVOJE A ÚP, KARLOVO NÁMĚSTÍ 78, 280 12 KOLÍN I - na žádost Obce Veltruby
 ZPRACOVATEL: ING. ARCH. PAVEL KROLÁK, URBANIST.EU ZÁZVORKOVA 1998, PRAHA 5, 155 00

STUPEŇ: NÁVRH	
VÝKRES: ZÁKRES DO KATASTRU	ČÍSLO VÝKRS: 1
ZPRACOVATEL: ING. ARCH. PAVEL KROLÁK ING. ARCH. RADANA JAROLÍMOVÁ	SEVER: 
MĚŘÍTKO: 1:2 000	DATUM: 4/2022
	

DOKUMENTACE JE CHRÁNĚNA DLE AUTORSKEHO ZÁKONA